

**Общество с ограниченной ответственностью
«ПРОЕКТНАЯ КОМПАНИЯ»**

Россия, 352540, Краснодарский край, Лабинский район, ст. Владимирская, пер. Советский, 16, тел. (918) 488-40-66, (86169) 3-22-34
e-mail: pcap@mail.ru, ОКПО 95089818, ОГРН 1062314009010, ИНН/КПП 2314019126/231401001
р/с 40702810400170010304 в ОАО «Крайинвестбанк», ИНН банка 2309074812, кор.счет № 30101810500000000516, БИК № 040349516

СРО Ассоциация «Объединение проектировщиков Южного и Северо-Кавказского округов»

Свидетельство № 0407.06-2010-2314019126-П-033 от 02.06.2015 г.

Заказчик: ООО «Спутник»

**Документация по планировке
(проект внесения изменений в проект планировки и проект межевания территории для размещения объекта: "Капитальный ремонт ул. Шоссейная от ул. Вознесенская до ул. Кордонная, ул. Кордонная от ул. Шоссейная до ул. Егорова, ул. Егорова от ул. Кордонная до ул. Виноградная, ул. Учебная от ул. Виноградная до ул. Кордонная в городе Лабинске Краснодарского края")**

Градостроительная документация

Том 1

Проект планировки

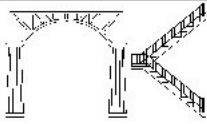
Том 1.3

Раздел 3

**Материалы по обоснованию проекта планировки территории.
Графическая часть**

113-18 ПП

2018 г.



**Общество с ограниченной ответственностью
«ПРОЕКТНАЯ КОМПАНИЯ»**

Россия, 352540, Краснодарский край, Лабинский район, ст. Владимирская, пер. Советский, 16, тел. (918) 488-40-66, (86169) 3-22-34
e-mail: psap@mail.ru, ОКПО 95089818, ОГРН 1062314009010, ИНН/КПП 2314019126/231401001
р/с 40702810400170010304 в ОАО «Крайинвестбанк», ИНН банка 2309074812, кор.счет № 30101810500000000516, БИК № 040349516

**СРО Ассоциация «Объединение проектировщиков Южного и
Северо-Кавказского округов»
Свидетельство № 0407.06-2010-2314019126-П-033 от 02.06.2015 г.**

Заказчик: ООО «Спутник»

**Документация по планировке
(проект внесения изменений в проект планировки и проект межевания
территории для размещения объекта: "Капитальный ремонт
ул. Шоссейная от ул. Вознесенская до ул. Кордонная, ул. Кордонная от
ул. Шоссейная до ул. Егорова, ул. Егорова от ул. Кордонная до
ул. Виноградная, ул. Учебная от ул. Виноградная до ул. Кордонная в городе
Лабинске Краснодарского края")**

Градостроительная документация

Том 1

Проект планировки

Том 1.3

Раздел 3

**Материалы по обоснованию проекта планировки территории.
Графическая часть**

113-18 ПП

Директор

Без печати не действительно



А.Г. Пойда

2018 г.

Но- мер тома	Обозначение	Наименование	Примечание
--------------------	-------------	--------------	------------

Документация по планировке


(проект внесения изменений в проект планировки и проект межевания территории для размещения объекта: "Капитальный ремонт ул. Шоссейная от ул. Вознесенская до ул. Кордонная, ул. Кордонная от ул. Шоссейная до ул. Егорова, ул. Егорова от ул. Кордонная до ул. Виноградная, ул. Учебная от ул. Виноградная до ул. Кордонная в городе Лабинске Краснодарского края")

1	113- ПП	Проект планировки	Бумажный носитель, электронная версия в программах Word, AutoCAD и в формате PDF
2	113- ПМ	Проект межевания	Бумажный носитель, электронная версия в программах Word, AutoCAD и в формате PDF

Взам. инв. №								
	Подпись и дата							
Инв. № подл.	113-СП							
	Изм.	Кол.уч	Лист	№док	Подп.	Дата		
Директор		Пойда		03.18		Стадия	Лист	Листов
ГИП		Пойда		03.18		ПП	2	1
Н.контроль		Бочарова		03.18		ООО «ПК»		

Состав проекта



Но- мер тома	Обозначение	Наименование	Примечание												
Документация по планировке (проект внесения изменений в проект планировки и проект межевания территории для размещения объекта: "Капитальный ремонт ул. Шоссейная от ул. Вознесенская до ул. Кордонная, ул. Кордонная от ул. Шоссейная до ул. Егорова, ул. Егорова от ул. Кордонная до ул. Виноградная, ул. Учебная от ул. Виноградная до ул. Кордонная в городе Лабинске Краснодарского края")															
Основная часть проекта планировки															
1.1	113- ПП	раздел 1. Проект планировки территории. Графическая часть	Бумажный носитель, электронная версия в программах Word и PDF												
1.2	113- ПП-ПЗ-1	раздел 2. Положение о размещении линейных объектов	Бумажный носитель, электронная версия в программе AutoCAD и в формате PDF												
Материалы по обоснованию проекта планировки															
1.3	113-ПП	раздел 3. Материалы по обоснованию проекта планировки территории. Графическая часть	Бумажный носитель, электронная версия в программах Word и PDF												
1.4	113- ПП- ПЗ-2	раздел 4. Материалы по обоснованию проекта планировки территории. Пояснительная записка	Бумажный носитель, электронная версия в программе AutoCAD и в формате PDF												
113-СП															
															
<table border="1"> <thead> <tr> <th>Изм.</th> <th>Кол.уч</th> <th>Лист</th> <th>№док</th> <th>Подп.</th> <th>Дата</th> </tr> </thead> <tbody> <tr> <td></td> <td></td> <td></td> <td></td> <td></td> <td></td> </tr> </tbody> </table>				Изм.	Кол.уч	Лист	№док	Подп.	Дата						
Изм.	Кол.уч	Лист	№док	Подп.	Дата										
Состав проекта планировки			<table border="1"> <thead> <tr> <th>Стадия</th> <th>Лист</th> <th>Листов</th> </tr> </thead> <tbody> <tr> <td>ПП</td> <td>3</td> <td>1</td> </tr> </tbody> </table>	Стадия	Лист	Листов	ПП	3	1						
Стадия	Лист	Листов													
ПП	3	1													
<table border="1"> <thead> <tr> <th>Инв. № подл.</th> <th>Подпись и дата</th> <th>Взам. инв. №</th> </tr> </thead> <tbody> <tr> <td>Директор</td> <td>Пойда</td> <td></td> </tr> <tr> <td>ГИП</td> <td>Пойда</td> <td></td> </tr> <tr> <td>Н.контроль</td> <td>Бочарова</td> <td></td> </tr> </tbody> </table>			Инв. № подл.	Подпись и дата	Взам. инв. №	Директор	Пойда		ГИП	Пойда		Н.контроль	Бочарова		ООО «ПК»
Инв. № подл.	Подпись и дата	Взам. инв. №													
Директор	Пойда														
ГИП	Пойда														
Н.контроль	Бочарова														

Состав авторского коллектива проекта планировки территории

1. Архитектурно-планировочная часть:

ГИП

Архитектор

Инженер



А.Г. Пойда

А. А. Еропкина

Е.С. Бочарова

Инв. № подл.	Подпись и дата		Взам. инв. №		113-ПП-СК	Стадия	Лист	Листов	
	Изм.	Кол.уч	Лист	Недок					Подп.
					Состав коллектива	ООО «ПК»			
	Директор	Пойда				03.18			
	ГИП	Пойда				03.18			
	Н.контроль	Бочарова			03.18				

Состав графических материалов

Марка чертежа	Наименование	Кол-во	Примечание		
			масштаб	гриф	Программа (формат) Электронной версии
Материалы по обоснованию					
ПП-3	Схема расположения элементов планировочной структуры	1	б/м	ДСП	AutoCAD, PDF
ПП-4	Схема использования территории в период подготовки проекта планировки территории	1	1:2000	ДСП	AutoCAD, PDF
ПП-5	Схема организации улично-дорожной сети и движения транспорта	1	1:2000	ДСП	AutoCAD, PDF
ПП-6	Схема вертикальной планировки территории, инженерной подготовки и инженерной защиты территории	1	1:2000	ДСП	AutoCAD, PDF
ПП-7	Схема границ зон с особыми условиями использования территории	1	1:2000	ДСП	AutoCAD, PDF
ПП-8	Схема конструктивных и планировочных решений	1	1:2000	ДСП	AutoCAD, PDF

Взам. инв. №	
Подпись и дата	
Инв. № подл.	

							
Изм.	Кол.уч	Лист	№ док	Подп.	Дата		
113-ПП							
Состав графических материалов					Стадия	Лист	Листов
					ПП	1	1
ООО «ПК»							

СХЕМА ИСПОЛЬЗОВАНИЯ ТЕРРИТОРИИ В ПЕРИОД ПОДГОТОВКИ
ПРОЕКТА ПЛАНИРОВКИ ТЕРРИТОРИИ М 1:2000



СИМВОЛЫ И СВЕДЕНИЯ	
	Существующие здания
	Здания, подлежащие сносу
	Зеленые насаждения
	Дороги
	Линии инженерных сооружений
	Границы земельных участков
	Номера земельных участков
	Фундаменты существующих зданий
	Парковочные места
	Столбы электроснабжения
	Канавы для дренажа
	Обозначения дорог
	Элементы благоустройства территории
	Выделенный участок
	Прочие зеленые насаждения
	Водные объекты

СХЕМА ОРГАНИЗАЦИИ УЛИЧНО - ДОРОЖНОЙ СЕТИ И ДВИЖЕНИЯ
ТРАНСПОРТА М 1:2000



ЛЕГЕНДА

- Главная улица
- Вторичная улица
- Улица с односторонним движением
- Направление движения
- Проектируемая улица

Титульный лист

Исполнитель	Проект	Дата	Лист

ООО ТК

СХЕМА ВЕРТИКАЛЬНОЙ ПЛАНИРОВКИ ТЕРРИТОРИИ ИНЖЕНЕРНОЙ ПОДГОТОВКИ И ИНЖЕНЕРНОЙ ЗАЩИТЫ М 1:2000



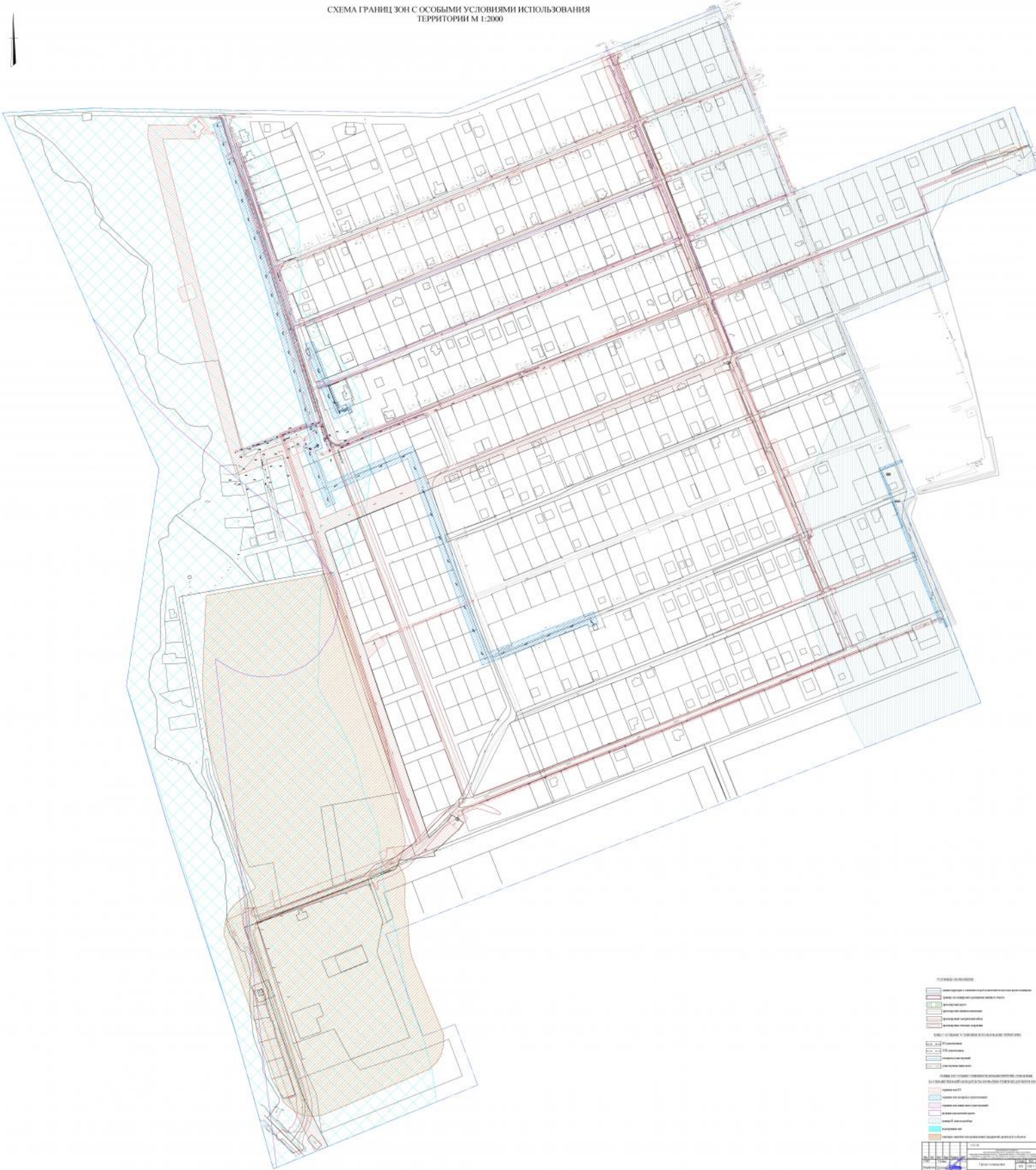
СХЕМА ВЕРТИКАЛЬНОЙ ПЛАНИРОВКИ ТЕРРИТОРИИ ИНЖЕНЕРНОЙ ПОДГОТОВКИ И ИНЖЕНЕРНОЙ ЗАЩИТЫ М 1:2000

1	Сеть инженерной защиты
2	Сеть инженерной подготовки
3	Сеть инженерной защиты и инженерной подготовки
4	Сеть инженерной защиты и инженерной подготовки (с выделением)
5	Сеть инженерной защиты и инженерной подготовки (с выделением)

№	Имя	Дата	Статус
1	Иванов	12.12.2023	Создан
2	Петров	13.12.2023	Изменен
3	Сидоров	14.12.2023	Удален

000 ТБ

СХЕМА ГРАНИЦ ЗОН С ОСОБЫМИ УСЛОВИЯМИ ИСПОЛЬЗОВАНИЯ
ТЕРРИТОРИИ М 1:2000



ПОЯСНЕНИЯ

- Границы зон с особыми условиями использования территории
- Границы зон с особыми условиями использования территории
- Границы зон с особыми условиями использования территории
- Границы зон с особыми условиями использования территории
- Границы зон с особыми условиями использования территории

СВЯЗЬ С ДРУГИМИ ДОКУМЕНТАМИ

- Схема зон с особыми условиями использования территории
- Схема зон с особыми условиями использования территории
- Схема зон с особыми условиями использования территории
- Схема зон с особыми условиями использования территории
- Схема зон с особыми условиями использования территории

ТЕХНИЧЕСКИЕ ДАННЫЕ

Итого	1:2000
Лист	1
Дата	2023
Срок действия	до 2025
Исполнитель	ООО ТСК

СХЕМА КОНСТРУКТИВНЫХ И ПЛАНИРОВОЧНЫХ РЕШЕНИЙ М 1:2000



УТВЕРЖДЕНО:

[Signature]

СВЕДЕНИЯ:

№ проекта	_____	№ листа	1
Дата	_____	Масштаб	1:2000
Исполнитель	_____	Проверенный	_____
Составитель	_____	Инженер	_____

ООО ТИТ